
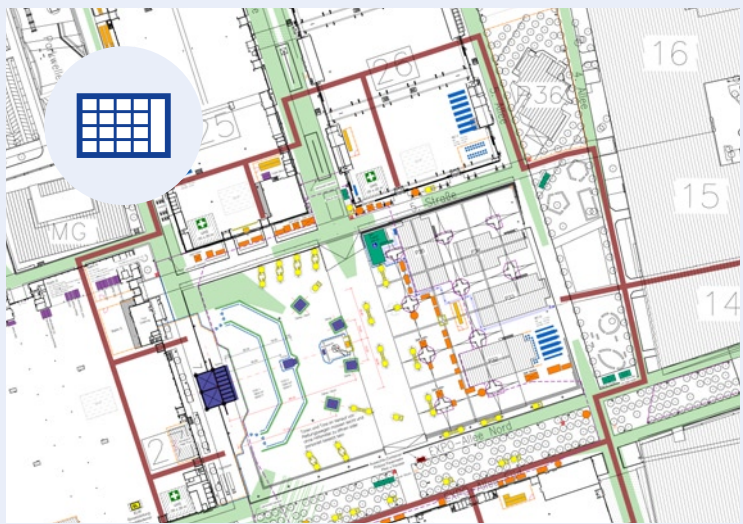



# PERSPEKTIVWECHSEL



## fair solution

- **Drohnenflugvermessung** | Erstellung von **Orthofotos**
- **Maßstäbliche Planung** im 3D Geländemodell
- Browserbasierte **dynamische 3D-Ansicht** und Steuerung (WASD) für alle Projektbeteiligten
- Nutzung von **Augmented Reality** während des Aufbaus\*
- **Soll-Ist-Vergleich** von Planung und realem Aufbau

\* in Kooperation mit **VRTX Labs** ([www.vrtxlabs.com](http://www.vrtxlabs.com))



[www.fair-solution.com](http://www.fair-solution.com)

